

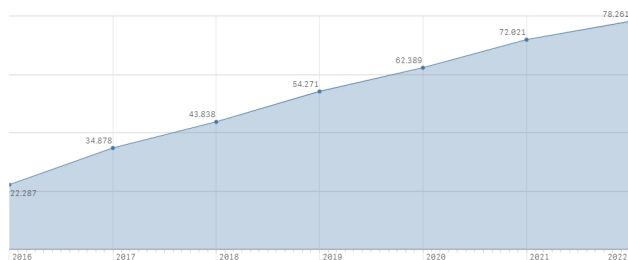
Santa Catarina utiliza um **Sistema de Controle de Movimentação de Resíduos e de Rejeitos** que permite a rastreabilidade dos resíduos gerados e destinados no estado. O usuário cadastrado no sistema emite o Manifesto de Transporte de Resíduos - MTR.

O MTR online é um importante instrumento de gestão dos resíduos quanto à geração, armazenamento temporário, transporte e a destinação final dos resíduos e de fiscalização ambiental.

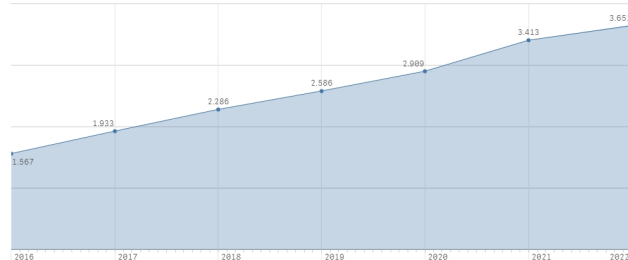
### USUÁRIOS CADASTRADOS no sistema:

**Geradores** 78261  
**Transportadores** 11580  
**Destinadores** 3651  
**Armazenadores Temporários** 85

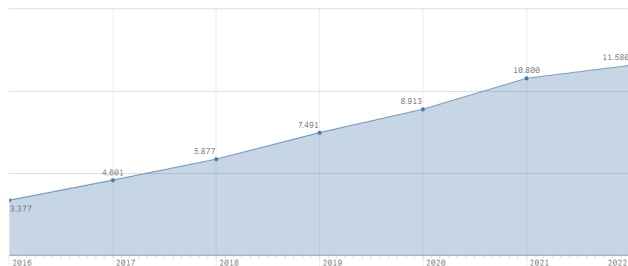
GERADORES



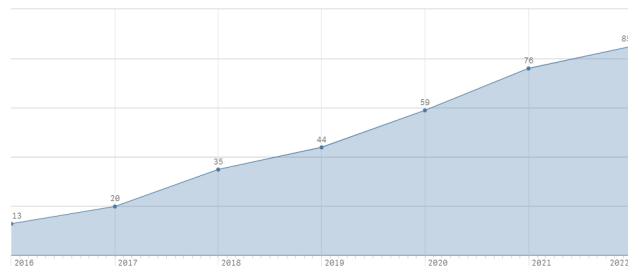
DESTINADORES



TRANSPORTADORES



ARMAZENADORES TEMPORÁRIOS



MTRs RECEBIDOS

| 2021      | 2022    | Jul/2022 |
|-----------|---------|----------|
| 1.200.112 | 744.837 | 100.953  |

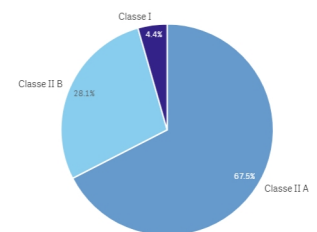
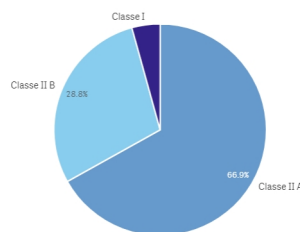
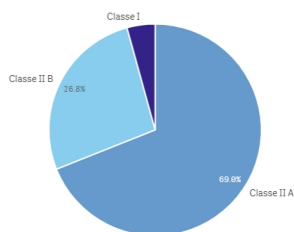
### GERAÇÃO DE RESÍDUOS

em municípios catarinenses

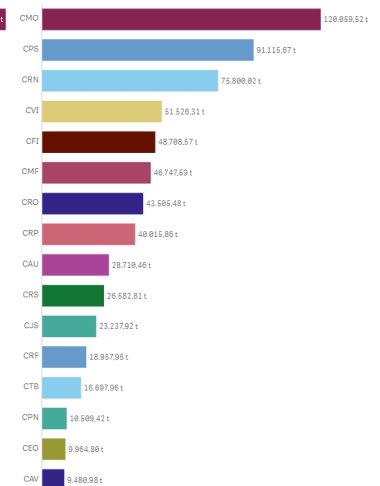
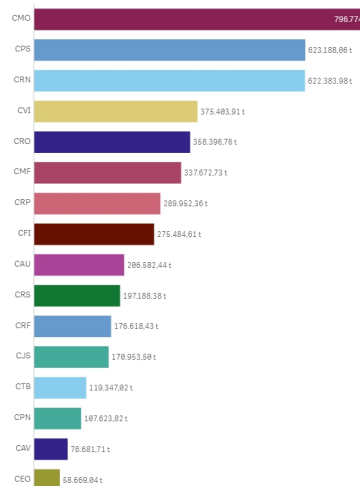
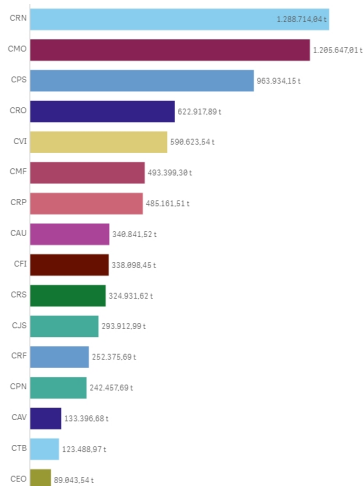
Quantidade (t)

| 2021         | 2022         | Jul/2022   |
|--------------|--------------|------------|
| 7.788.944,58 | 4.792.920,80 | 661.621,32 |

Classe



Regional



## DESTINAÇÃO DE RESÍDUOS

em municípios catarinenses

2021

2022

Jul/2022

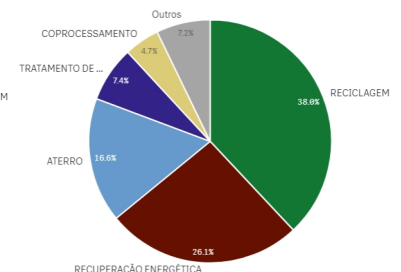
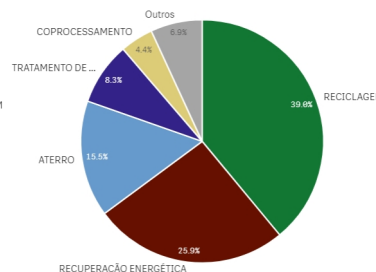
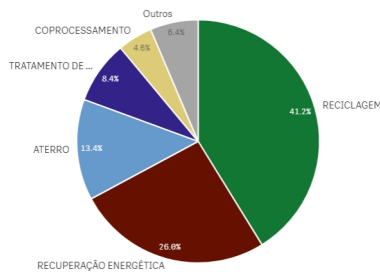
**Quantidade  
(t)**

8.499.800,66

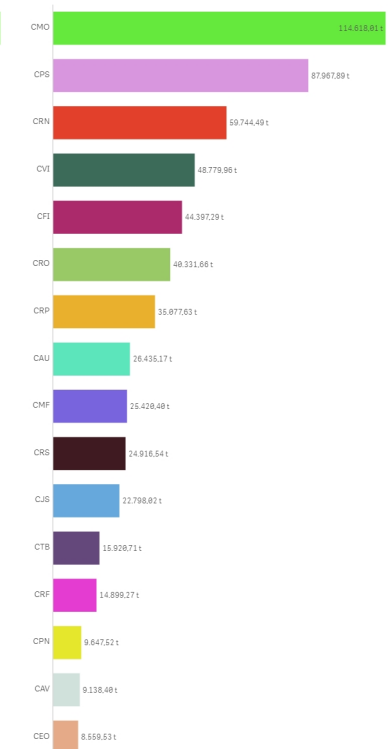
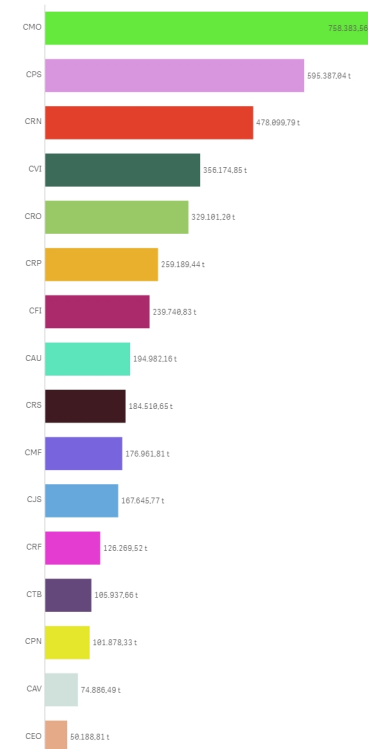
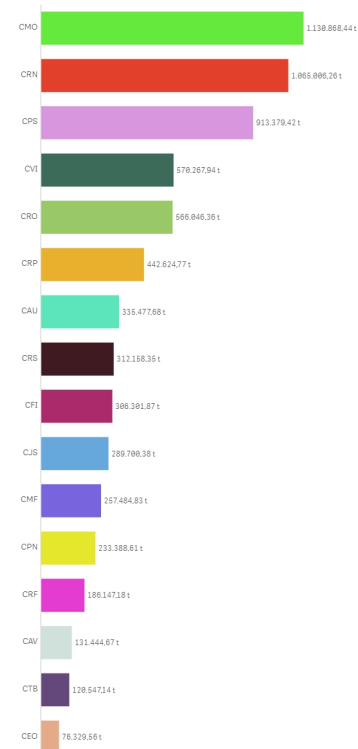
5.252.036,59

726.043,37

**Tecnologia  
de  
Destinação  
Final**

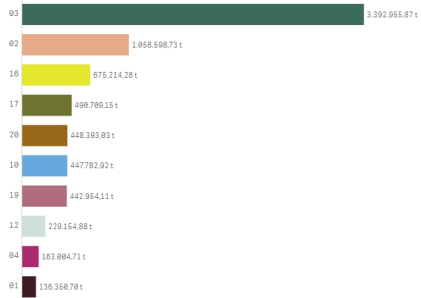


**Regional**

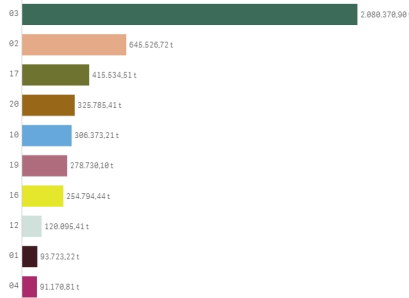


### As 10 classes de resíduos mais geradas em:

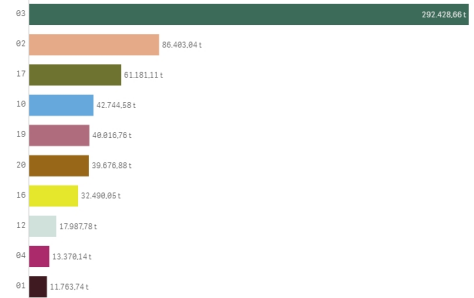
2021



2022



Jul/2022

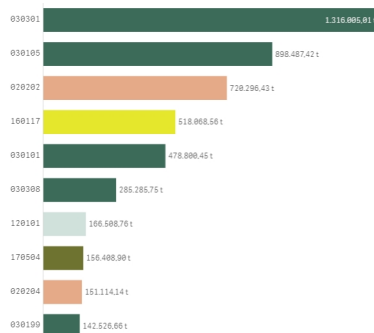


- 01-Resíduos da Prospecção e Exploração de Minas e Pedreiras, bem como de tratamentos físicos e químicos das matérias extrídas
- 02-Resíduos de agricultura, horticultura, aquicultura, silvicultura, caça e pesca e da preparação e processamento de produtos alimentares
- 03-Resíduos do processamento de madeira e da fabricação de painéis, mobiliário, papel e celulose
- 04-Resíduos da indústria do couro e produtos de couro e da indústria têxtil
- 05-Resíduos da refinação de petróleo, da purificação de gás natural e do tratamento pirolítico do carvão
- 06-Resíduos de processos químicos inorgânicos
- 07-Resíduos de processos químicos orgânicos
- 08-Resíduos de fabricação, formulação, distribuição e utilização de revestimentos (tintas, vernizes e esmaltes vítreos) colas, vedantes e tintas de impressão
- 09-Resíduos da indústria fotográfica
- 10-Resíduos de processos térmicos

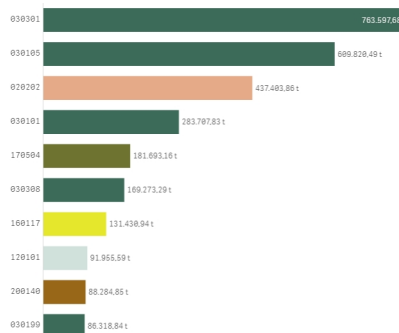
- 11-Resíduos de tratamentos químicos e revestimentos de metais e outros materiais, resíduos da hidrometalurgia de metais não ferrosos
- 12-Resíduos da moldagem e do tratamento físico e mecânico de superfície de metais e plástico
- 13-Óleos usados e resíduos de combustíveis líquidos (exceto óleos alimentares e capítulos 05, 12 e 19)
- 14-Resíduos de solventes, fluidos de refrigeração e gases propulsores orgânicos (exceto 07e 08)
- 15-Resíduos de embalagens absorventes, panos de limpeza, materiais filtrantes e vestuário de proteção não anteriormente especificados
- 16-Resíduos não especificados em outros capítulos desta lista
- 17-Resíduos de construção e demolição (incluindo solos escavados de locais contaminados)
- 18-Resíduos do serviço de saúde
- 19-Resíduos de instalações de gestão de resíduos, de estações de tratamento de águas residuais e da preparação de água para consumo humano e água para consumo industrial
- 20-Resíduos sólidos urbanos e equiparados (resíduos domésticos, do comércio, indústria e serviços), incluindo as frações provenientes da coleta seletiva

### Os 10 tipos de resíduos mais gerados em:

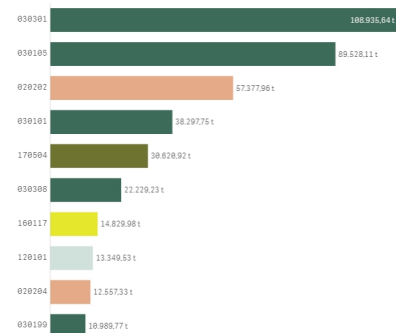
2021



2022

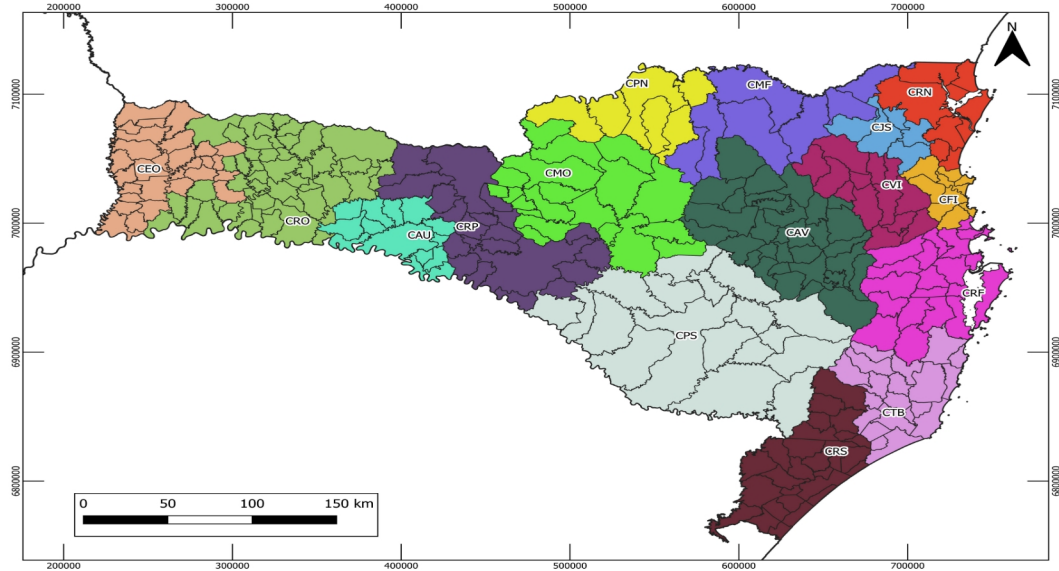


Jul/2022



- 030301-Resíduos do descasque da madeira e resíduos de madeira
- 030105-Serragem, aparas, fitas de aplainamento, madeira, aglomerados e folheados não abrangidos em 03 01 04 (\*)
- 020202-Resíduos de tecidos animais e orgânico de processo (sebo, soro, ossos, sangue, etc.)
- 030101-Resíduos do descasque da madeira
- 030308-Resíduos de triagem de papel e papelão destinado a reciclagem
- 120101-Aparas e limalhas de metais ferrosos
- 160117-Sucatas metálicas ferrosas
- 020204-Lodos do Tratamento local de efluentes
- 030199-Outros resíduos não anteriormente especificados
- 010409-Areias e Argilas
- 190703-Lixiviados ou líquidos percolados de aterros não abrangidos em 19 07 02 (\*)
- 030309-Resíduos de lodo de cal

### Regionais do Instituto do Meio Ambiente



|   |   |  |  |  |  |  |   |
|---|---|--|--|--|--|--|---|
| <p><b>Chapecô - CRO:</b></p> <ul style="list-style-type: none"> <li>Cabi</li> <li>Abelardo Luz</li> <li>Arvoredo</li> <li>Bom Jesus</li> <li>Cordilheira Alta</li> <li>Coronel Martins</li> <li>Cunhatal</li> <li>Coronel Freitas</li> <li>Cunha Porã</li> <li>Campo Eré</li> <li>Caxambu do Sul</li> <li>Chapecô</li> <li>Entre Rios</li> <li>Faxinal dos Guedes</li> <li>Gavião</li> <li>Águas de Chapecô</li> <li>Águas Frias</li> <li>Guatambu</li> <li>Ipaçu</li> <li>Itapiranga</li> <li>Jardópolis</li> <li>Jupia</li> <li>Lageado Grande</li> <li>Marema</li> <li>Mondai</li> <li>Nova Erechim</li> <li>Nova Itaberaba</li> <li>Novo Horizonte</li> <li>Ouro Verde</li> <li>Paial</li> <li>Palmitos</li> <li>Pinhalzinho</li> <li>Planalto Alegre</li> <li>Quilombo</li> <li>Riqueza</li> <li>Santa Rosa do Sul</li> <li>Serra Alta</li> <li>São Bernardino</li> <li>São Carlos</li> <li>São Domingos</li> <li>São Lourenço do Oeste</li> <li>Sul Brasil</li> <li>União do Oeste</li> <li>Vargem</li> <li>Xanxerê</li> <li>Xaxim</li> </ul> | <p><b>Rio do Sul - CAV:</b></p> <ul style="list-style-type: none"> <li>Agrolândia</li> <li>Agronômica</li> <li>Alfredo Wagner</li> <li>Ascurra</li> <li>Atalanta</li> <li>Aurora</li> <li>Braço do Trombudo</li> <li>Apúlia</li> <li>Chapadão do Lageado</li> <li>Ibirama</li> <li>Imbuia</li> <li>Ituporanga</li> <li>José Boiteux</li> <li>Laurentino</li> <li>Leoberto Leal</li> <li>Lontras</li> <li>Mirim Doce</li> <li>Petrolândia</li> <li>Pouso Redondo</li> <li>Presidente Getúlio</li> <li>Presidente Nereu</li> <li>Rio do Campo</li> <li>Rio do Oeste</li> <li>Rio do Sul</li> <li>Sakete</li> <li>Santa Terezinha</li> <li>Taió</li> <li>Trombudo Central</li> <li>Vidal Ramos</li> <li>Vitor Meireles</li> <li>Witmarsum</li> </ul> | <p><b>São Miguel do Oeste - CEO:</b></p> <ul style="list-style-type: none"> <li>Bandeirante</li> <li>Anchieta</li> <li>Barra Bonita</li> <li>Belmonte</li> <li>Bom Jesus do Oeste</li> <li>Descanso</li> <li>Dionísio Cerqueira</li> <li>Flor do Sertão</li> <li>Guaraciaba</li> <li>Guarujá do Sul</li> <li>Iporá do Oeste</li> <li>Itaceminha</li> <li>Itapiranga</li> <li>Maravilha</li> <li>Modelo</li> <li>Palma Sola</li> <li>Paraíso</li> <li>Princesa</li> <li>Romelândia</li> <li>Saltinho</li> <li>Santa Helena</li> <li>Santa Terezinha do Progresso</li> <li>Saudades</li> <li>São João do Oeste</li> <li>São José do Cedro</li> <li>São Miguel da Boa Vista</li> <li>São Miguel do Oeste</li> <li>Tigrinhos</li> <li>Tunápolis</li> </ul> | <p><b>Criciúma - CRS:</b></p> <ul style="list-style-type: none"> <li>Balneário Arroio do Silva</li> <li>Aranaguá</li> <li>Balneário Gaivota</li> <li>Balneário Rincão</li> <li>Cocal do Sul</li> <li>Criciúma</li> <li>Ermo</li> <li>Forquilha</li> <li>Içara</li> <li>Jacinto Machado</li> <li>Lauro Müller</li> <li>Maracajá</li> <li>Meleiro</li> <li>Morro da Fumaça</li> <li>Morro Grande</li> <li>Nova Venéza</li> <li>Orleans</li> <li>Passo de Torres</li> <li>Praia Grande</li> <li>Santa Rosa do Sul</li> <li>Siderópolis</li> <li>São João do Sul</li> <li>Sombrio</li> <li>Timbê do Sul</li> <li>Trévis</li> <li>Turvo</li> <li>Urussanga</li> </ul> | <p><b>Florianópolis - CRF:</b></p> <ul style="list-style-type: none"> <li>Angelina</li> <li>Anitápolis</li> <li>Antônio Carlos</li> <li>Biguaçu</li> <li>Bombinhas</li> <li>Canelinha</li> <li>Florianópolis</li> <li>Governador Celso Ramos</li> <li>Águas Mornas</li> <li>Rancho Queimado</li> <li>São Bonifácio</li> <li>São José</li> <li>São Pedro de Alcântara</li> <li>Tijucas</li> </ul> | <p><b>Lages - CPS:</b></p> <ul style="list-style-type: none"> <li>Anita Garibaldi</li> <li>Bom Jardim da Serra</li> <li>Bom Retiro</li> <li>Campo Belo do Sul</li> <li>Capão Alto</li> <li>Cerro Negro</li> <li>Correia Pinto</li> <li>Lages</li> <li>Otaçilo Costa</li> <li>Paimel</li> <li>Palmeira</li> <li>Ponte Alta</li> <li>Rio Rufino</li> <li>São Joaquim</li> <li>São José do Cerrito</li> <li>Urubici</li> <li>Urupema</li> <li>Bocaina do Sul</li> </ul>                           | <p><b>Joaçaba - CRP:</b></p> <ul style="list-style-type: none"> <li>Abdon Batista</li> <li>Brunópolis</li> <li>Campos Novos</li> <li>Capinzal</li> <li>Catandunas</li> <li>Celso Ramos</li> <li>Erval Velho</li> <li>Água Doce</li> <li>Herval d'Oeste</li> <li>Itacaré</li> <li>Joaçaba</li> <li>Lacerdópolis</li> <li>Luzerna</li> <li>Monte Carlo</li> <li>Ouro</li> <li>Passos Maia</li> <li>Ponte Serrada</li> <li>Treze Tilhas</li> <li>Vargem</li> <li>Vargem Bonita</li> <li>Zorita</li> </ul> |   |
| <p><b>Concórdia - CAU:</b></p> <ul style="list-style-type: none"> <li>Alto Bela Vista</li> <li>Arabutã</li> <li>Concórdia</li> <li>Ipirá</li> <li>Iupirim</li> <li>Itani</li> <li>Itá</li> <li>Jaborá</li> <li>Lindóia do Sul</li> <li>Piratuba</li> <li>Presidente Castelo Branco</li> <li>Seara</li> <li>Xavantina</li> </ul>   | <p><b>Joinville - CRN:</b></p> <ul style="list-style-type: none"> <li>Balneário Barra do Sul</li> <li>Araquari</li> <li>Barra Velha</li> <li>Garuva</li> <li>Itapoá</li> <li>Joinville</li> <li>São Francisco do Sul</li> <li>São João do Itaperiú</li> </ul>   | <p><b>Canoinhas - CPN:</b></p> <ul style="list-style-type: none"> <li>Bela Vista do Toldo</li> <li>Canoinhas</li> <li>Irineópolis</li> <li>Major Vieira</li> <li>Porto União</li> <li>Três Barras</li> </ul>   | <p><b>Mafra - CMF:</b></p> <ul style="list-style-type: none"> <li>Campo Alegre</li> <li>Itaiópolis</li> <li>Mafra</li> <li>Monte Castelo</li> <li>Papanduva</li> <li>Rio Negrinho</li> <li>São Bento do Sul</li> </ul>   | <p><b>Itajaí - CFI:</b></p> <ul style="list-style-type: none"> <li>Balneário Camboriú</li> <li>Balneário Pícaras</li> <li>Camboriú</li> <li>Ilhota</li> <li>Itajaí</li> <li>Luz Alves</li> <li>Navegantes</li> <li>Penha</li> </ul>  | <p><b>Tubarão - CTB:</b></p> <ul style="list-style-type: none"> <li>Armazém</li> <li>Braço do Norte</li> <li>Capivari de Baixo</li> <li>Garopaba</li> <li>Gravatal</li> <li>Grão Pará</li> <li>Imaruí</li> <li>Imbituba</li> <li>Jaguaruna</li> <li>Laguna</li> <li>Paulo Lopes</li> <li>Pedras Grandes</li> <li>Pescaria Brava</li> <li>Rio Fortuna</li> <li>Sangão</li> <li>Santa Rosa de Lima</li> <li>São Ludgero</li> <li>São Martinho</li> <li>Treze de Maio</li> <li>Tubarão</li> </ul> | <p><b>Carador - CMO:</b></p> <ul style="list-style-type: none"> <li>Arroio Trinta</li> <li>Caçador</li> <li>Calmon</li> <li>Cunhambano</li> <li>Fraiburgo</li> <li>Frei Rogério</li> <li>Ibiem</li> <li>Iomerê</li> <li>Lebon Régis</li> <li>Macleira</li> <li>Matos Costa</li> <li>Pinheiro Preto</li> <li>Ponte Alta do Norte</li> <li>Rio das Antas</li> <li>Salto Veloso</li> <li>Santa Cecília</li> <li>São Cristóvão do Sul</li> <li>Tangará</li> <li>Timbó Grande</li> <li>Videira</li> </ul>   | <p><b>Jaraguá do Sul - CJS:</b></p> <ul style="list-style-type: none"> <li>Corupá</li> <li>Guaramirim</li> <li>Jaraguá do Sul</li> <li>Massaranduba</li> <li>Schroeder</li> </ul> |