

# MANUAL DE PREENCHIMENTO



**LAC - IN 11**  
Licença Ambiental Por Compromisso  
Suinocultura

## 1. OBJETIVO

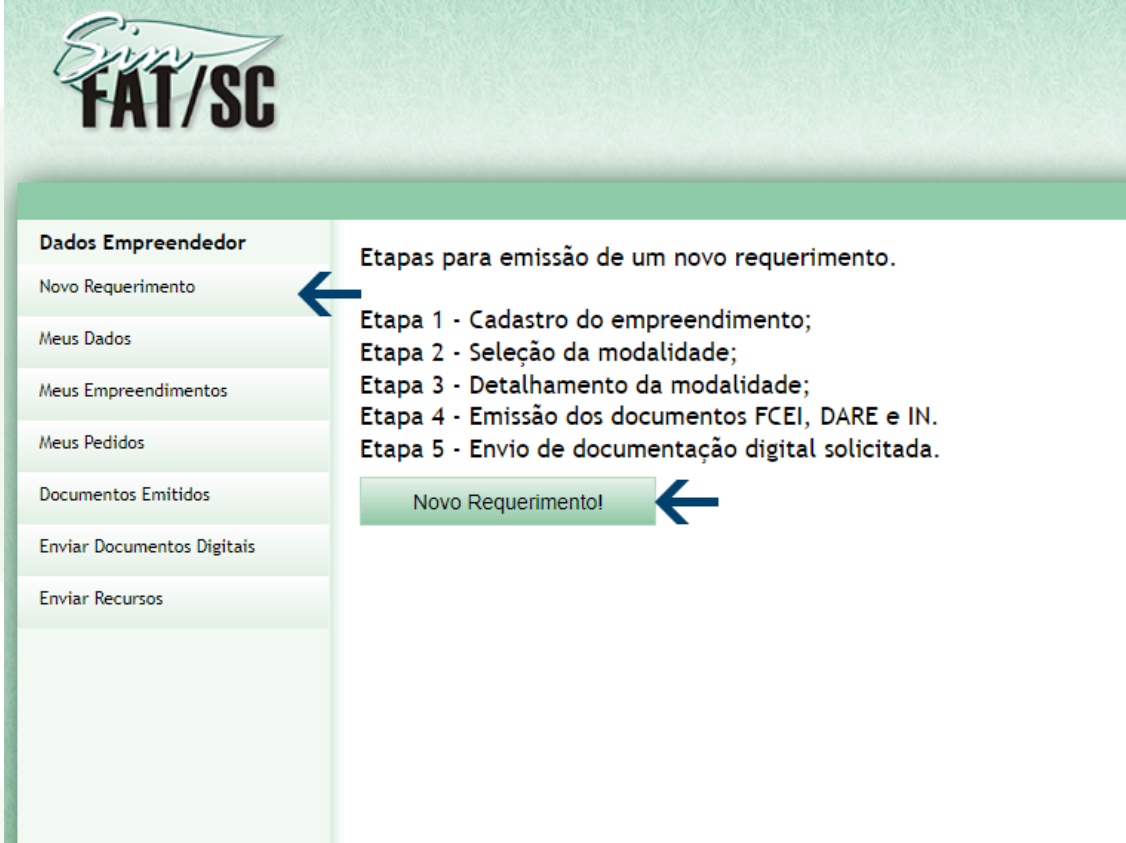
Este documento tem como objetivo orientar o empreendedor, usuário do SinfatWEB, quanto a solicitação de **LICENÇA AMBIENTAL POR COMPROMISSO**, para as atividades que estão vinculadas a IN 11 do Instituto do Meio Ambiente de Santa Catarina, são elas:

- 01.54.00;
- 01.54.01;
- 01.54.02;
- 01.54.03;
- 01.54.04; e
- 01.54.05.

## 2. PASSO A PASSO PARA A SOLICITAÇÃO DA LAC

Para solicitar uma LAC, assim como qualquer outro tipo de Licença Ambiental, ao IMA, o empreendedor deve primeiramente realizar o seu cadastro para poder acessar o sistema. Para isso acesse, <https://sinfatweb.ima.sc.gov.br/> e clique em novo empreendedor e preencha o cadastro. Caso já possua login e senha, não será necessário esta etapa.

Com login e senha em mãos, acesse o SinfatWEB e clique “NOVO REQUERIMENTO”, como as indicações na figura abaixo.




The image shows a screenshot of the SinfatWEB interface. At the top left, there is a logo for 'Sinfat/FAT/SC'. Below the logo is a vertical menu with the following items: 'Dados Empreendedor', 'Novo Requerimento', 'Meus Dados', 'Meus Empreendimentos', 'Meus Pedidos', 'Documentos Emitidos', 'Enviar Documentos Digitais', and 'Enviar Recursos'. To the right of the menu, there is a text block titled 'Etapas para emissão de um novo requerimento.' followed by five numbered steps: 'Etapa 1 - Cadastro do empreendimento;', 'Etapa 2 - Seleção da modalidade;', 'Etapa 3 - Detalhamento da modalidade;', 'Etapa 4 - Emissão dos documentos FCEI, DARE e IN.', and 'Etapa 5 - Envio de documentação digital solicitada.' Below this text is a green button labeled 'Novo Requerimento!'. Blue arrows point from the 'Novo Requerimento' menu item to the text block, and from the 'Novo Requerimento!' button to the text block.

Para solicitar um novo requerimento, é necessário selecionar um empreendimento, ou, caso não conste na listagem exibida no sistema, realizar o cadastro de um novo.

O cadastro de um empreendimento é possível clicando no botão “NOVO EMPREENDIMENTO”. Caso o empreendimento já esteja cadastrado, basta clicar no botão “SELECIONAR” correspondente. Conforme indicações na figura abaixo.

Cadastro de empreendimento - Etapa 1 de 5

 Caso já tenha um empreendimento cadastrado, e queira fazer um novo requerimento nesse mesmo empreendimento, use a lista de empreendimentos abaixo. Caso esteja começando um licenciamento, ou deseje fazer um requerimento em um empreendimento que não está cadastrado ainda, clique no botão “Novo empreendimento” abaixo.

**Novo empreendimento** ←

**Pesquisar Empreendimento**

Número do Processo do Empreendimento:

Número do FCEI:

**Pesquisar**


**Relação dos empreendimentos cadastrados**


CPF/CNPJ	Razão Social	Endereço	Opções
000.000.000-00	Empreendimento Foca SC	Rua Manoel Deodoro, 1 - Curitiba PR	<b>Selectionar</b>
000.000.000-00	Empreendimento Rio do Sul	Rua 7 de Setembro, 1 - CAMBORIÚ SC	<b>Selectionar</b>
000.000.000-00	Empreendimento Tubarão	Rua João Pessoa, 1 - TUBARÃO SC	<b>Selectionar</b>
000.000.000-00	Empreendimento Chapéu	Rua José Neuen, 1 - CAMPESIN SC	<b>Selectionar</b>
000.000.000-00	Empreendimento Itajaíba	Estrada Geral, 1 - JIANGARÁ SC	<b>Selectionar</b>

1 2 » »»

Caso seja necessário o cadastro de um novo empreendimento, basta preencher todos os campos da tela que é exibida logo após clicar no botão “NOVO EMPREENDIMENTO”. A figura a seguir exibe a tela de cadastro de empreendimento.

Cadastro do empreendimento - Etapa 1 de 5

 Caso já tenha um empreendimento cadastrado, e queira fazer um novo requerimento nesse mesmo empreendimento, use a lista de empreendimentos da página anterior. Caso esteja começando um licenciamento, ou deseje fazer um requerimento em um empreendimento que não está cadastrado ainda, continue com o preenchimento abaixo.


 **Localização do Empreendimento - Informação que sairá na certidão/licença/autorização**

CPF/CNPJ  Nome/Razão Social

CEP  Logradouro  N°

Bairro  UF  Município

Sele  Seleccione...


 **Dados para contato - informações utilizadas para contato entre o IMA e o empreendedor**

CPF  Nome Responsável


CEP  Logradouro  N°

Bairro  UF  Município

Sele  Seleccione...


 **Contatos do empreendimento, e-mail ou telefone.**

Tipo de Contato:  Seleccione...  Contato:  **Adicionar**

 Lembre-se de conferir todas as informações!

Depois de selecionado o empreendimento para o qual o requerimento está sendo solicitado, uma lista de tipos de requerimentos é exibida. Para dar sequência a solicitação de **LICENÇA AMBIENTAL POR COMPROMISSO**, basta selecionar a opção “Licenciamento Ambiental”, como mostra a figura.

Seleção da modalidade de licenciamento - Etapa 2 de 5

 *Selecione o tipo de requerimento que deseja do IMA.*

Empreendimento Empreendimento Fora SC -055.555.169-59

- Licenciamento Ambiental > ←
- Exploração florestal >
- Queima Controlada >
- Manifestação sobre localização do imóvel >
- Levantamento, Manejo, Monitoramento e Salvamento de Fauna >
- Atividade não licenciável >
- Reconhecimento de laboratório >

Uma vez selecionada a opção “Licenciamento Ambiental” é necessário informar se o requerimento se trata de uma ampliação, renovação ou se é um novo requerimento. Caso queira ampliar uma licença, clique no botão Ampliar no FCE que corresponde a licença a ser ampliada. Caso queira renovar uma licença, clique no botão Renovar no FCE que corresponde a licença a ser renovada. Se for um novo requerimento, clique em novo requerimento.

Para uma nova LAC, clique no botão Novo Requerimento. Para solicitar uma LAC de renovação, clique no botão renovar de um FCE de LAO.

Ao clicar em ampliar ou renovar, não será necessário informar a atividade, o sistema automaticamente irá selecionar, baseado nos dados do FCE anterior. Para renovação, não será necessário informar o parâmetro técnico, pois o sistema irá utilizar o do FCE anterior.

Seleção da modalidade de licenciamento - Etapa 2 de 5


**Novo Requerimento**

Lista de FCEI					
Cod. FCEI	Processo	Tipo	Atividade	Parâmetro Técnico	Ações
38248	SUBMET/CEO	Ren. LAO	01.54.00	600.0000 (n)	<b>Ampliar</b> <b>Renovar</b>
407175	SUBMET/CEO	Amp. LAP	01.54.00	500.0000 (n)	<b>Ampliar</b>
40912	SUBMET/CEO	Amp. LAI	01.54.00	600.0000 (n)	<b>Ampliar</b> <b>Renovar</b>
518075	SUBMET/CEO	Ren. LAO	01.54.00	600.0000 (n)	<b>Ampliar</b> <b>Renovar</b>
58839	SUBMET/CEO	Amp. LAP	01.54.00	1100.0000 (n)	<b>Ampliar</b>

« < 1 2 > »

Caso se trate de um novo requerimento, é necessário informar para qual atividade o requerimento está sendo solicitado. Lembre-se que, neste caso específico, as atividades podem ser: 01.54.00, 01.54.01, 01.54.02, 01.54.03, 01.54.04, 01.54.05. Para informar a atividade desejada, clique no campo atividade, conforme indicação a seguir:



Detalhamento da modalidade de licenciamento - Etapa 3 de 5

 *Detalhe o seu licenciamento usando as informações do seu empreendimento e a Resolução CONSEMA 98/2017 como base.*


**Empreendimento** Empreendimento Fora SC - 05555516959

Licenciamento ambiental

**Atividade:**


 

**Tipo de licença(Fase do objeto de requerimento):**  
Selecione uma fase... ▾

 *Favor revisar as informações e clicar em Avançar para concluir o cadastro! Caso o tipo de licença esperado não tenha aparecido, verifique se está pedindo a licença para o empreendimento correto.*

Na tela que será exibida, preencha o código da atividade desejada e clique em pesquisar. Siga as indicações conforme a figura abaixo.


Detalhamento da modalidade de licenciamento - Etapa 3 de 5

 *Detalhe o seu licenciamento usando as informações do seu empreendimento e a Resolução CONSEMA 98/2017 como base.*

**Empre**


Licença

**Atividade:**



**Tipo de l**


Selecione...

 *Favor revisar as informações e clicar em Avançar para concluir o cadastro! Caso o tipo de licença esperado não tenha aparecido, verifique se está pedindo a licença para o empreendimento correto.*

**Pesquisa de atividade**

Atividades CONSEMA  
Código Consema. Utilizar pontos como descrito na Resolução CONSEMA Ex. 01.01.01

Descrição:

 **Pesquisar**

Será exibida uma lista com a atividade desejada, clique sobre o código da atividade para selecioná-la.

### Detalhamento da modalidade de licenciamento - Etapa 3 de 5

 *Detalhe o seu licenciamento usando as informações do seu empreendimento e a Resolução CONSEMA 98/2017 como base.*


**Pesquisa de atividade**

Atividades CONSEMA  
Código Consema:  
01.54.00 Utilizar pontos como descrito na Resolução CONSEMA Ex. 01.01.01  
Descrição:

**Pesquisar**

Foi encontrada 1 atividade

Lista de Atividades		
Cod. Consema	Descrição	Tipologia
01.54.00	GRANJA DE SUÍNOS - TERMINAÇÃO	ATIVIDADES AGROPECUÁRIAS E SILVICULTURAIS - SUI

 *Favor revisar as informações e clicar em Avançar para concluir o cadastro! Caso o tipo de licença esperado não tenha aparecido, verifique se está pedindo a licença para o empreendimento correto.*

Uma vez definida a atividade, é necessário informar o parâmetro técnico para definir o porte do empreendimento. Para isso, na tela que irá surgir informe o parâmetro para a sua solicitação, como mostra a figura a seguir.

**Informar o valor do parâmetro técnico**

Parâmetro técnico 1:


Parâmetro Técnico Total:  Capacidade máxima de cabeças (n)

Esse FCEI é de ampliação?

**Salvar!** **Cancelar!**

Agora, é necessário que seja selecionado o tipo de licença que está sendo requerida. Existem duas modalidades de LAC: LAC e RENOVAÇÃO DE LAC. A Renovação de LAC somente estará disponível para empreendimentos que já possuam LAC, AuA ou LAO. Para selecionar o tipo de licença, clique no campo "Tipo de Licença", selecione a opção LAC ou LAC (p/ Ren) e clique em avançar, conforme indicações na figura abaixo.

### Detalhamento da modalidade de licenciamento - Etapa 3 de 5


 *Detalhe o seu licenciamento usando as informações do seu empreendimento e a Resolução CONSEMA 98/2017 como base.*

**Empreendimento EmpreendimentoJoaçaba - 05555516959**  
Licenciamento ambiental

Atividade:  
01.54.00

Parâmetro(s) técnico(s): Capacidade máxima de cabeças 20000 (n)

Tipo de licença(Fase do objeto de requerimento):  
Selecione uma fase...  
Selecione uma fase...  
LAP - LICENÇA AMBIENTAL PRÉVIA  
LAI - LICENÇA AMBIENTAL DE INSTALAÇÃO  
LAP+LAI - LICENÇA AMBIENTAL PRÉVIA COM DISPENSA DE LICENÇA AMBIENTAL DE INSTALAÇÃO  
Ren. LAI - Renovação LAI  
LAO - LICENÇA AMBIENTAL DE OPERAÇÃO  
LAC - Licença Ambiental por Adesão e Compromisso

 *Favor revisar as informações e clicar em Avançar para concluir o cadastro! Caso o tipo de licença esperado não tenha aparecido, verifique se está pedindo a licença para o empreendimento correto.*

<< Voltar Avançar >>

Ao clicar no botão avançar, será exibida a tela de caracterização de empreendimento. Nesta tela você deve preencher todos os campos que se aplicam ao seu empreendimento. Você deve informar dados das pocilgas, esterqueiras, composteiras, áreas de aplicação de dejetos, e outras informações, como mostra a figura a seguir

LAC Suinocultura - Etapa 3 de 5

**Pocilgas:**

Coordenadas(UTM) X:  Y:  Comprimento:  m Largura:  m Área:  m<sup>2</sup> **Adicionar**

Pocilgas				
Coordenadas(UTM)	Comprimento	Largura	Área	Opções

**Esterqueiras:**

Coordenadas(UTM) X:  Y:  Comprimento:  m Largura:  m Altura:  m Volume:  m<sup>3</sup> Retenção:  dias **Adicionar**

Esterqueiras						
Coordenadas(UTM)	Comprimento	Largura	Altura	Volume(m <sup>3</sup> )	Retenção(dias)	Opções

**Composteiras:**

Coordenadas(UTM) X:  Y:  Comprimento:  m Largura:  m Altura:  m Volume:  (m<sup>3</sup>) Células:  **Adicionar**

Composteiras						
Coordenadas(UTM)	Comprimento	Largura	Altura	Volume(m <sup>3</sup> )	Células	Opções

Outro sistema de tratamento de carcaças:

Produção de Dejetos (m<sup>3</sup>/dia):

Outro(s) sistema(s) de tratamento dos dejetos:

Consumo de água (m<sup>3</sup>/dia):

Fonte de água:

Número SIOUT:

Número de Outorga:

Cisterna (m<sup>3</sup>):

**Áreas de aplicação de dejetos:**

Coordenadas(UTM) X:  Y:  Matrícula:  Área:  ha **Adicionar**

Áreas de aplicação de dejetos			
Coordenadas(UTM)	Matrícula	Área	Opções

**Aspectos Florestais:**

Área e descrição da APP do imóvel:

Considerando a definição de APP e considerando especialmente os artigos 31. 4º e 61.A da Lei Federal nº 12.651/2012.

- O imóvel não contém Área de Preservação Permanente de acordo com a legislação vigente (especialmente a Lei Federal nº 12.651/2012)
- O imóvel possui cursos hídricos, nascentes ou outros enquadramentos passíveis de APP (Área de Preservação Permanente).

Área:

Área da Reserva Legal (ha):

Número do Recibo do CAR:

**<< Voltar**

Depois de preencher todos os campos, e eles estarem validados pelo sistema, é necessário confirmar as informações que foram inseridas. Olhe atentamente para as informações na tela, marque a opção “Li e confirmo que as informações acima estão corretas” e clique em “AVANÇAR”, como mostra a figura abaixo.

## LAC Suinocultura - Conferência de Informações

**Pocilgas:**

Pocilgas			
Coordenadas(UTM)	Comprimento	Largura	Área
X XXXXX XXXXX Y XXXXXXX XXXXX	XXXXX.00	XX.00	XX.00

**Esterqueiras:**

Esterqueiras					
Coordenadas(UTM)	Comprimento	Largura	Altura	Volume(m³)	Retenção(dias)
X XXXXX XXX Y XXXXXXX XXXXX	XX.00	XX.00	XX.00	XX.00	XX

**Composteiras:**

Composteiras					
Coordenadas(UTM)	Comprimento	Largura	Altura	Volume(m³)	Células

Outro sistema de tratamento de carcaças:  
 Produção de Dejetos (m³/dia): 10  
 Outro(s) sistema(s) de tratamento dos dejetos:

Consumo de água (m³/dia):10  
 Fonte de água: Rio  
 Número SIOUT: Não se aplica  
 Número de Outorga: Não se aplica  
 Cisterna (m³):

**Áreas de aplicação de dejetos:**

Áreas de aplicação de dejetos		
Coordenadas(UTM)	Matrícula	Área
X XXXXX XXXXX Y XXXXXXX XXXXX	XXXXXX	XX.00
X XXXXXXX XXX Y XXXXXXX XXXXX	XXXXXX	XX.00
X XXXXXXX XXXXX Y XXXXXXX XXXXX	XXX	XXX.00

**Aspectos Florestais:**  
 Área e descrição da APP do imóvel:  
 Considerando a definição de APP e considerando especialmente os artigos 31. 4º e 61.A da Lei Federal nº 12.651/2012.

O imóvel não contém Área de Preservação Permanente de acordo com a legislação vigente (especialmente a Lei Federal nº 12.651/2012)

O imóvel possui cursos hídricos, nascentes ou outros enquadramentos passíveis de APP (Área de Preservação Permanente).  
 Área:

Área da Reserva Legal (ha):20  
 Número do Recibo do CAR: 9C-0021290

Li e confirmo que as informações acima estão corretas.

A última etapa da solicitação do novo requerimento são as declarações, somente com o aceite delas será possível gerar um requerimento para LAC. Lembre-se, caso você não se enquadre em alguma das declarações listadas na tela solicite um requerimento para licenciamento do modelo trifásico (LAP, LAI e LAO). Leia atentamente as declarações, marque a opção para confirmar e clique em avançar como mostra a figura.

### LAC Suinocultura - Etapa 3 de 5

A presente Licença Ambiental por Compromisso, concebida com base nas informações apresentadas pelo interessado e compromisso de atendimento aos critérios e pré condições estabelecidos pelo IMA, declara a viabilidade de implantação e operação do empreendimento, equipamento ou atividade, QUANTO AOS ASPECTOS AMBIENTAIS, e não dispensa nem substitui alvarás ou certidões de qualquer natureza, exigidas pela Legislação Federal, Estadual ou Municipal.



Declaro ainda que estou ciente e cumprirei **todos** os itens abaixo descritos:


- Não haverá intervenção em APP;
- Não está localizado em Unidades de Conservação;
- Não está localizado em área legalmente protegida;
- Não está localizado em área de embargo;
- Não haverá corte de vegetação;
- Não está inserido em perímetro urbano;

As unidades de armazenamento/tratamento de dejetos respeitam o tempo mínimo de retenção, conforme IN11 do IMA. Cumpre o distanciamento legal quanto às estradas e propriedades de vizinhos, conforme IN11 do IMA.



Pronto! Agora seu FCE já foi gerado. Na tela que será exibida você pode baixar o seu FCE, a DARE para pagamento e também clicar no botão “Enviar documentos Digitais” para carregar os arquivos definidos na IN 11 do IMA. A figura abaixo ilustra essas informações.

### Gerar documentos - Etapa 4 de 5

 Cadastro realizado com sucesso, estamos quase lá. Agora falta apenas efetuar o envio dos documentos digitais e encaminhar o FCEI para IMA!

- Baixar o FCEI;
- Visualizar a IN;
- Gerar, imprimir e efetuar o pagamento da DARE.

---

Empreendimento EmpreendimentoJoaçaba - 05555516959




Licenciamento ambiental  
Protocolo (FCEI): 569647  
Atividade: 01.54.00 - GRANJA DE SUÍNOS - TERMINAÇÃO  
Parâmetro técnico: Capacidade máxima de cabeças : 20000 (n)  
Fase do licenciamento: LAC - Licença Ambiental por Adesão e Compromisso  
Taxa: BRL6,849.07

---

**Baixar FCEI!**   **Gerar IN!**   **Gerar DARE!**

**Enviar documentos digitais!**

Ao clicar em “Enviar documentos digitais”, uma tela com os FCE passíveis de envio de documentação será exibida. Encontre o FCE que queira enviar documentos e clique na “Pastinha Amarela”, como a indicação na figura.

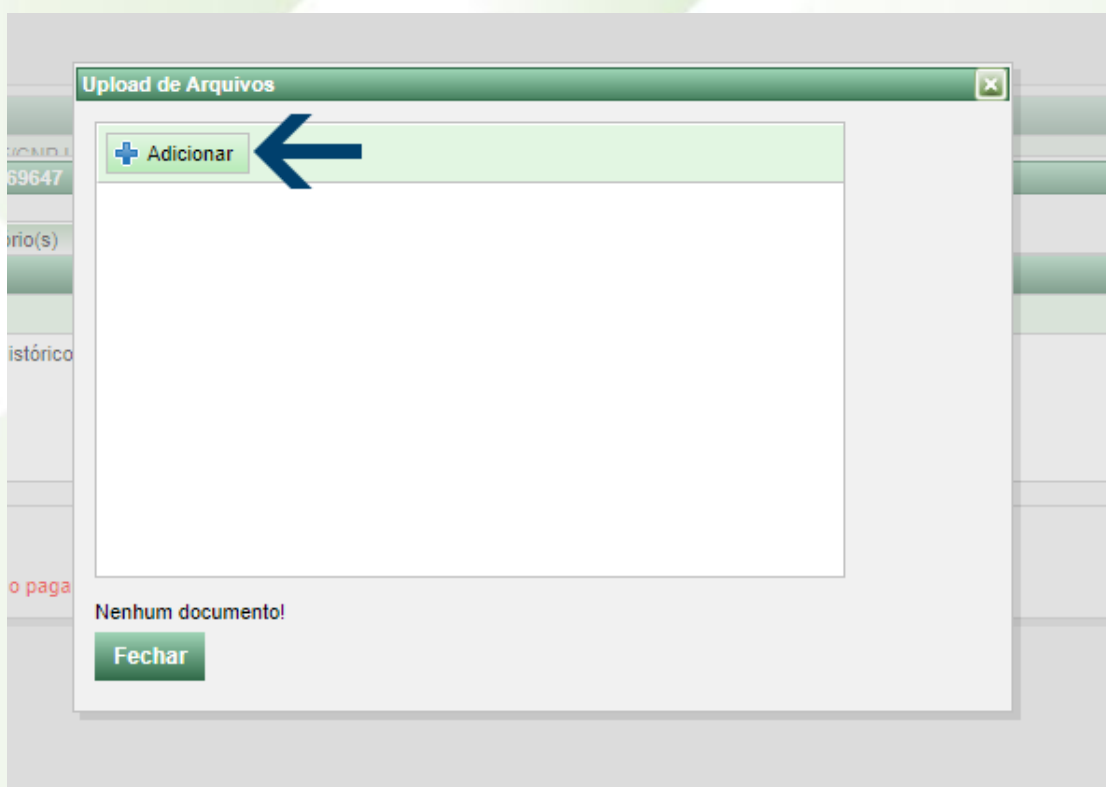
Lista de FCEI Pendentes			
Cod. FCEI	Empreendimento	Fase do Processo	Documentos
569479	Empreendimento Tubarao	Cadastrado(Aguardando Documento Digital)	
569481	Empreendimento Chapeco	Cadastrado(Aguardando Documento Digital)	
569650	EmpreendimentoJoaçaba	Cadastrado(Aguardando Documento Digital)	

A tela de envio de documentação será exibida, e a primeira ação que deve ser realizada é clicar na aba “Obrigatório(s)”. Nesta aba estão todos os documentos

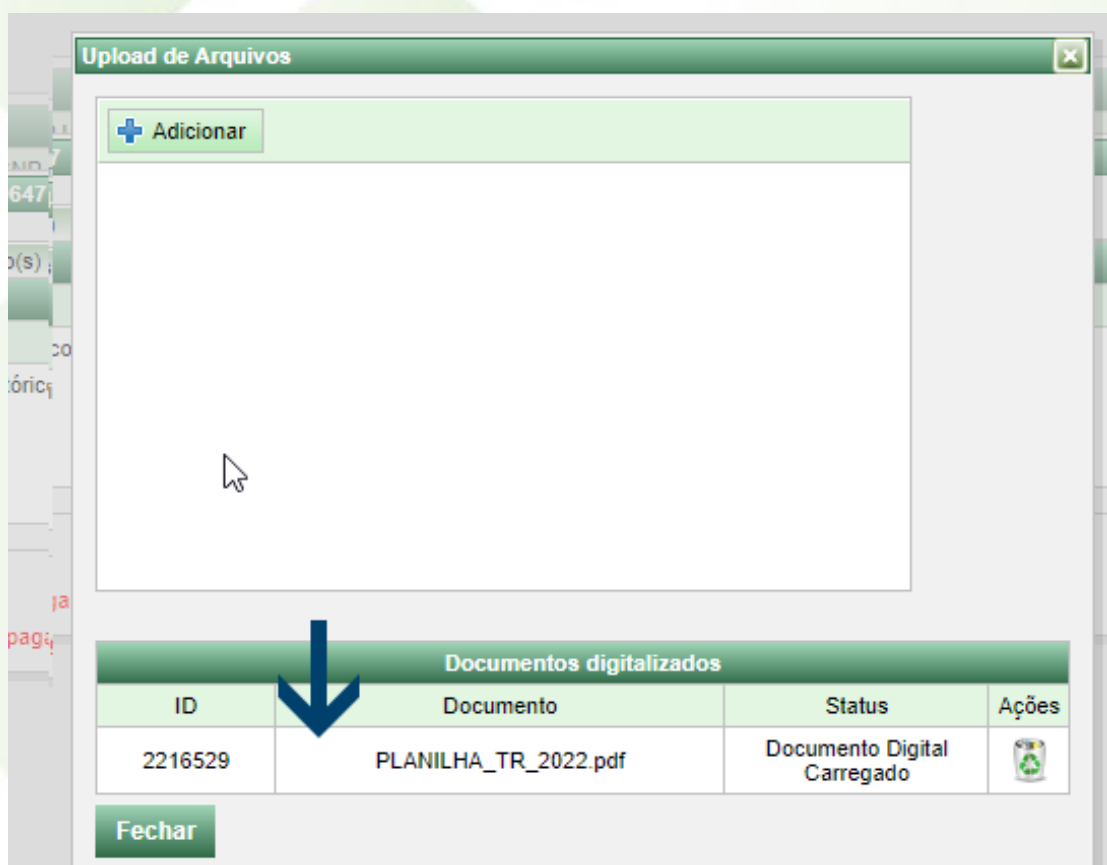
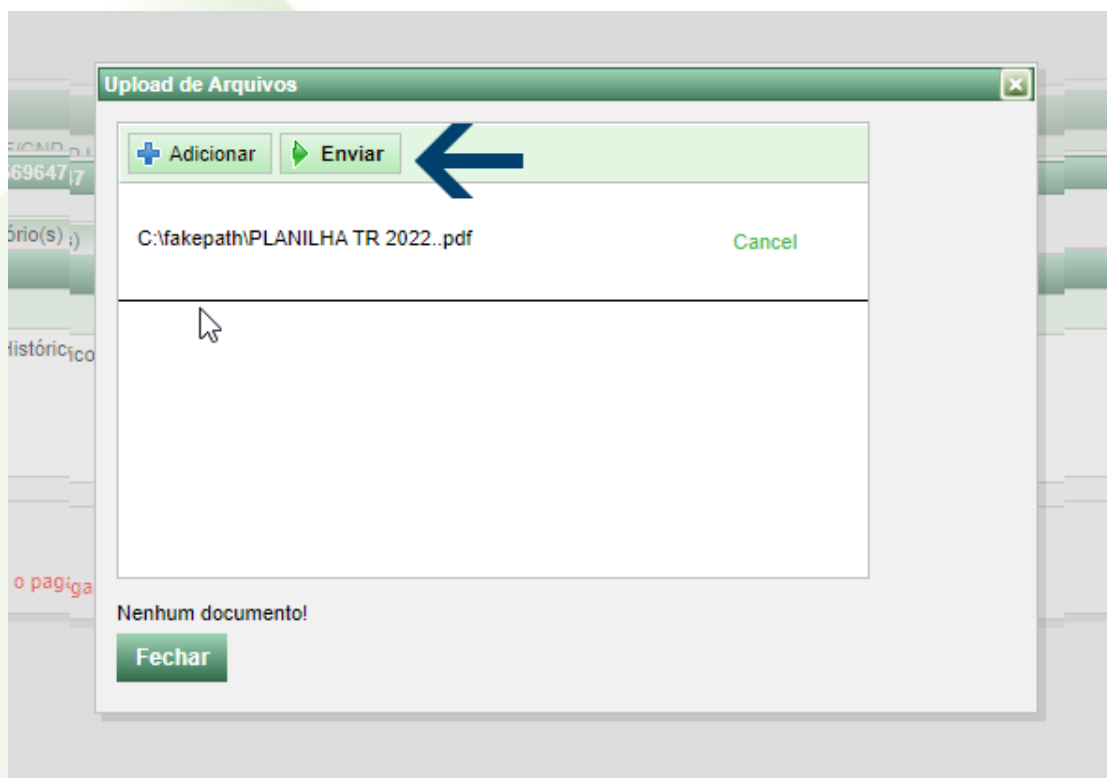
definidos na IN11 do IMA como obrigatórios. Para iniciar o procedimento de anexar documentos clique no ícone de interrogação, conforme as indicações a seguir.



Para adicionar um arquivo ao seu requerimento, na tela que foi exibida, clique no botão "ADICIONAR". E então localize o arquivo em seu computador.

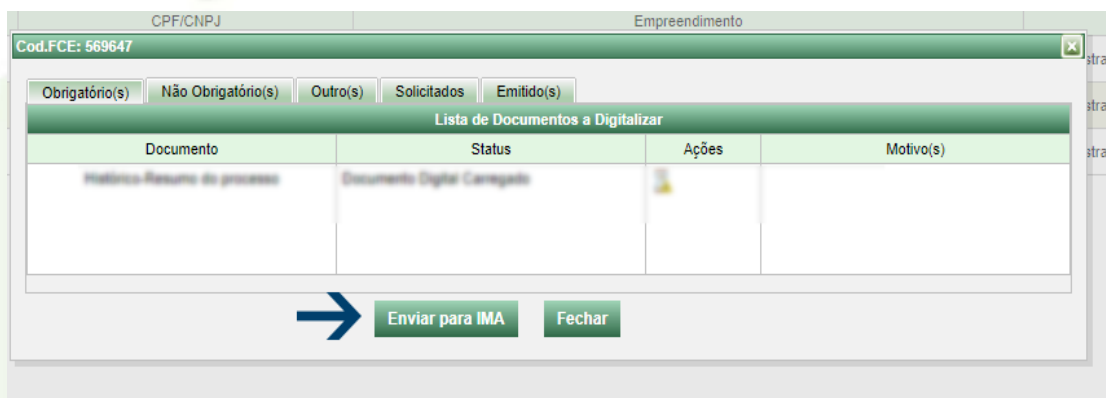


Depois de selecionados os arquivos, você deve fazer o "upload" desses arquivos para o servidor do SinfatWEB, somente após esse envio os arquivos estarão anexados. Para realizar o upload, clique no botão "Enviar". E posteriormente, finalize clicando em "Fechar", conforme as orientações abaixo.

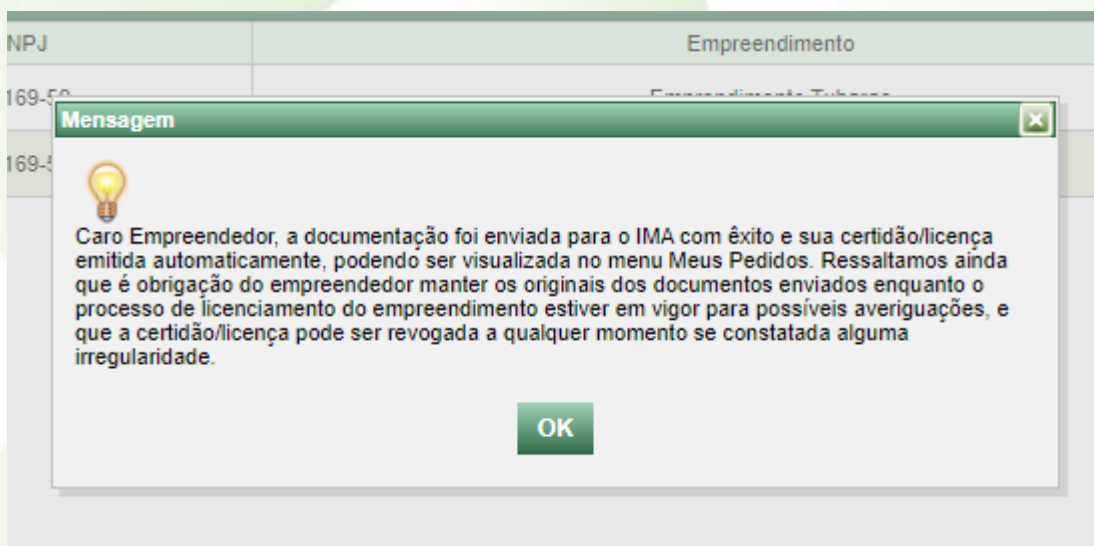


Depois de anexar todos os documentos obrigatórios e a baixa do pagamento da DARE for processada, será possível enviar seu FCE ao IMA para finalizar o processo de protocolo. Para isso, acesse novamente o menu “Enviar documentos

Digitais”, seleciona o FCE desejado e na tela que será exibida, clique no botão “Enviar para o IMA”.



Se tudo ocorreu bem, seu FCE foi enviado ao IMA e a mensagem abaixo será exibida para você.



Pronto! Seu FCE foi enviado ao IMA e sua **Licença Ambiental Por Compromisso** foi gerada e já está disponível para download. Para localizar sua licença, clique no menu “Meus Pedidos”.



Uma tela com uma listagem com todos os pedidos de requerimento será exibida. Procure nesta listagem o FCE desejado e clique no ícone da lupa para acessar as opções.

MEUS PEDIDOS DE LICENÇA - Pesquisar por Empreendimento

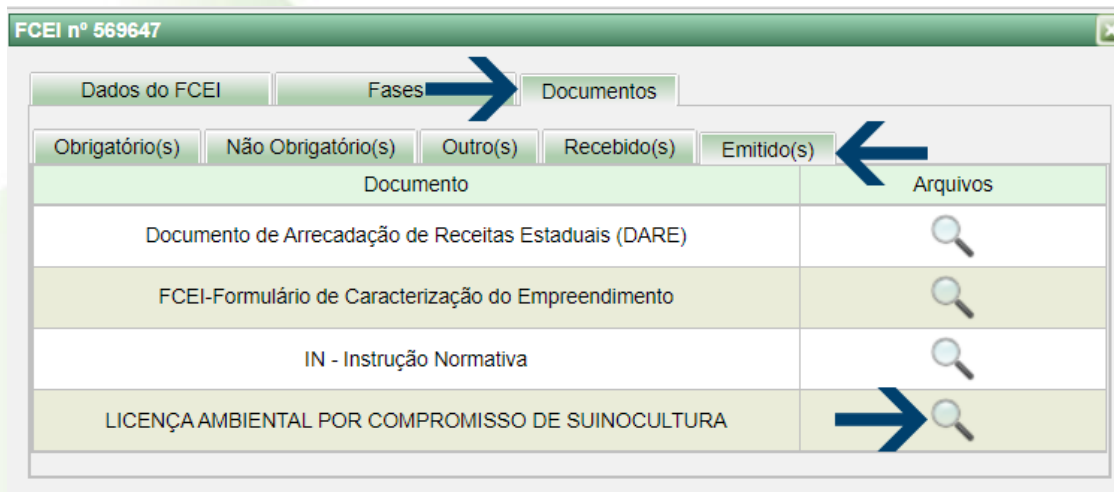
Número do Processo:

Número do FCEI:


OBS: Para filtrar pedidos de licença por Empreendimento selecione o botão  no menu "Meus Empreendimentos".

Licenciamentos	Explorações Florestais	Certidões	Reconhecimento de laboratório	Provimento	Declarações	Plantios	
Cod. FCEI	Processo IMA	Atividade	Tipo de licença	Valor da Análise	Fase do Processo		Opções
569481	Não Possui	33.11.00	LAP	R\$ 5.715,97	Cadastrado(Aguardando Documento Digital)		
569647	SUI/73628/CRP	01.54.00	LAC	R\$ 6.849,07	Licença ou certidão concedida		 

Com a tela de opções do FCE aberta, clique na aba "Documentos" e depois clique na aba "Emitidos". Na listagem de documentos emitidos, localize a sua licença e clique no ícone da lupa para realizar o download.



**PRONTO! Agora você pode visualizar sua Licença Ambiental Por Compromisso.**



ESTADO DE SANTA CATARINA  
SECRETARIA DE ESTADO DO DESENVOLVIMENTO ECONOMICO E SUSTENTÁVEL  
INSTITUTO DO MEIO AMBIENTE DE SANTA CATARINA

---

**LICENÇA AMBIENTAL POR COMPROMISSO**  
**7/2022**

O Instituto do Meio Ambiente de Santa Catarina – IMA, no uso de suas atribuições que lhe são conferidas pelo do artigo 7º, inciso I; artigo 36, parágrafo 5º constantes na Lei Estadual nº 14.675/2009, e de acordo com a Resolução CONSEMA nº 98/2017, com base no processo de licenciamento ambiental nº SU/73628/CRP e Relatório de Caracterização do Empreendimento – RCE nº 569647/2022, concede a presente LICENÇA AMBIENTAL POR COMPROMISSO à:

**Dados do Empreendimento**  
 NOME/RAZÃO: E...  
 ENDEREÇO: Est...  
 CEP: 89600000 - JOACABA/SC  
 COORDENADAS PLANAS: NTM Y: 440000.710 NTM X: 8001300.000

**Para a atividade de**  
 Atividade: 01.54.00 - GRANJA DE SUINOS - TERMINAÇÃO

**Relatório de Caracterização do Empreendimento (RCE)**

**Pocilgas:**

Nº	Coordenada	Área	Dimensões CxL
1	...	...	...

**Esterqueiras:**


Nº	Coordenada	Dimensões CxLxA	Volume	Retenção (dias)
1	...	...	...	...

Produção de Dejetos (m³/dia): 10  
 Consumo de água (m³/dia): 10  
 Fonte de água: Rio  
 Número SIOUT: Não se aplica  
 Número de Outorga: Não se aplica

**Áreas de aplicação de dejetos:**

Nº	Coordenada	Matricula	Área
1	...	...	...
2	...	...	...
3	...	...	...

**Documentos anexos**  
<https://consultas.ima.sc.gov.br/licenca/lac>  
 Prazo de validade (48) meses, a contar da FCEI: ... CÓDIGO: 7/2022  
 Data: 19/04/2022



---

COORDENADORIA DE DESENVOLVIMENTO AMBIENTAL DE TUBARÃO  
Rua Padre Bernardo Freuser, 227 - Centro

Sede  
R. Artista Blencourt, 30 - Centro  
CEP:88020060 - FLORIANÓPOLIS/SC